



**ARTICLE 2 :**

Le Préfet des Pyrénées-Orientales est chargé de suivre, pour le compte de l'Etat, la procédure d'élaboration du Schéma d'Aménagement et de Gestion de l'Eau Tech-Albères

**ARTICLE 3 :**

Le présent arrêté fera l'objet d'un affichage dans les mairies concernées et mention en sera insérée dans deux journaux régionaux et locaux.


**ARTICLE 4 :**

Madame la Secrétaire Générale de la Préfecture des Pyrénées-Orientales,  
Mesdames et Messieurs les Maires des communes concernées

sont chargés de l'exécution du présent arrêté qui sera inséré au Recueil des Actes Administratifs des Pyrénées-Orientales.

Pour le Préfet, la sous-préfète, secrétaire  
générale,  
Signé : Anne-Gaëlle BAUDOUIN

POUR AMPLIATION  
Pour le Préfet et par délégation,  
L'attaché principal, chef du bureau du cadre de vie

  
Jean-Marc VIDAL

## Liste des communes concernées

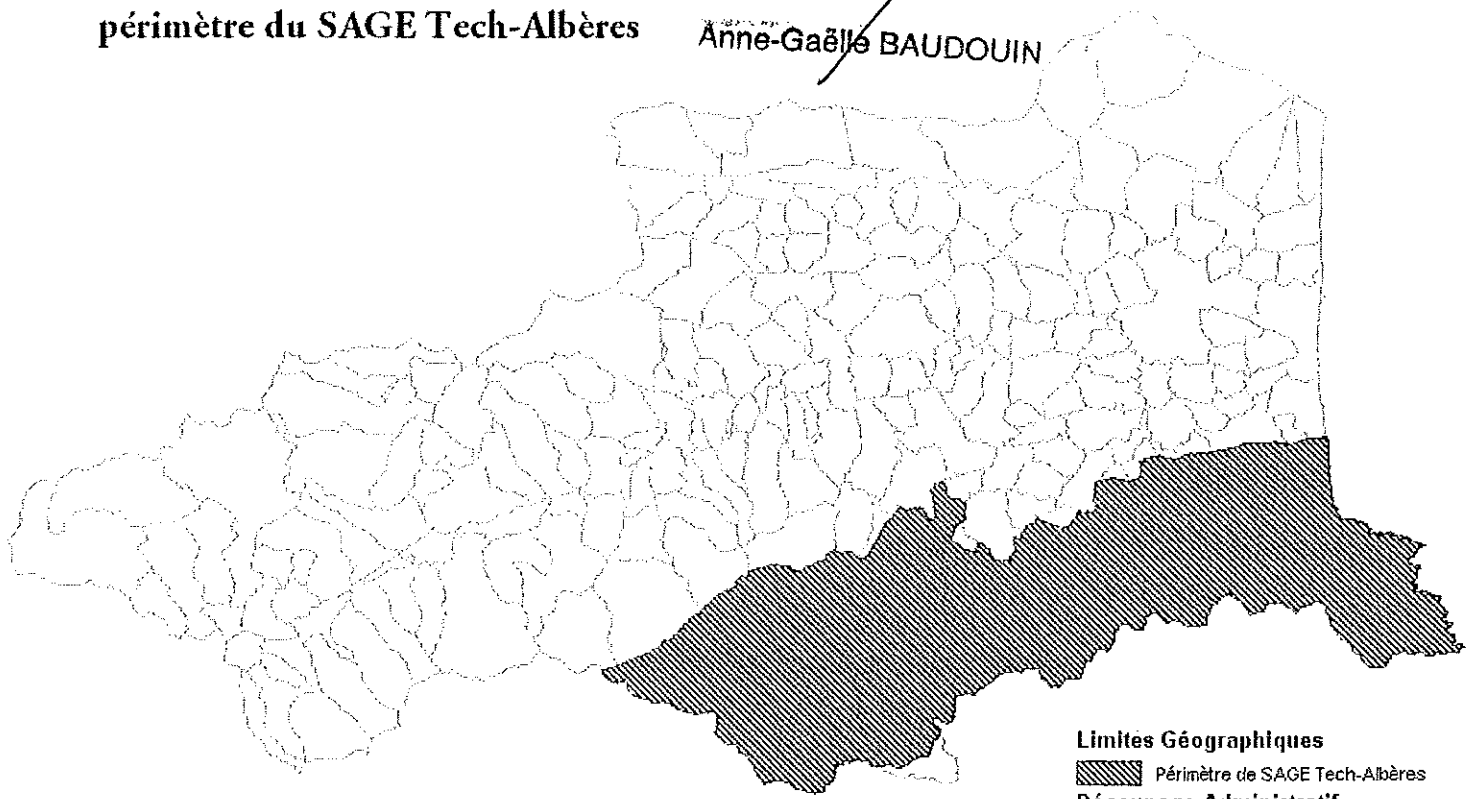
### Département des Pyrénées-Orientales : 42 communes

L'ALBERE  
AMELIE-LES-BAINS  
ARGELES-SUR MER  
ARLES-SUR-TECH  
BANYULS-DELS-ASPRES  
BANYULS-SUR-MER  
LE BOULOU  
BROUILLA  
CALMEILLES  
CERBERE  
CERET  
LES CLUSES  
COLLIOURE  
CORSAVY  
COUSTOUGES  
ELNE  
LAMANERE  
LAROQUE-DES-ALBERES  
MAUREILLAS-LAS-ILLAS  
MONTBOLO  
MONTESQUIEU-DES-ALBERES  
MONTFERRER  
ORTAFFA  
PALAU-DEL-VIDRE  
LE PERTHUS  
PORT-VENDRES  
PRATS-DE-MOLLO-LA-PRESTE  
REYNES  
SAINT-ANDRE  
SAINT-GENIS-DES-FONTAINES  
SAINT-JEAN-LASSEILLE  
SAINT-JEAN-PLA-DE-CORTS  
SAINT-LAURENT-DE-CERDANS  
SAINT-MARSAL  
SERRALONGUE  
SOREDE  
TAILLET  
TAULIS  
LE TECH  
TRESSERRE  
VILLELONGUE-DELS-MONTS  
VIVES


Vu pour être annexé à  
mon arrêté de ce jour  
Perpignan, le **12 DEC 2007**  
Pour le Préfet  
La Sous-Préfecte, Secrétaire Générale

périmètre du SAGE Tech-Albères

Anne-Gaëlle BAUDOUIN



**Limites Géographiques**

 Périmètre de SAGE Tech-Albères

**Découpage Administratif**

 Limites Communales

0 19km  
1 : 516 725